



























**Sportunion Radclub Laßnitzhöhe**  
**Organisator :Franz Pichler**  
**pichler@lassnitzhoehe.gv.at**  
**0664 / 2403482**

<b>Radrennen Rund um Laßnitzhöhe</b>											
<b>Start / Départ :</b>		<b>Laßnitzhöhe</b>			<b>Startzeit / Temps du départ :</b>			<b>11:00 Uhr</b>			
<b>Ziel / Arrivée :</b>		<b>Laßnitzhöhe</b>						<b>540 Meter</b>			
Gesamt km	Einzel- km	Höhe in Meter	<b>15.Sep.13</b> Kategorie: Elite, U / 23		Straßen Bezeichnung	BW Sprint	FBT KV	Geschwindigkeit 40   42 Km/h			
			  					 BÜ #			
<b>0,0</b>	0,0	540	<b>Laßnitzhöhe Ortszentrum, Hauptstraße 23</b>			<b>L 326</b>			<b>11:00</b>	<b>11:00</b>	
2,6	2,6		Hönigstal					FBT	11:03	11:03	
3,7	1,1		Rechts Richtung Gleisdorf			B65			11:05	11:05	
8,2	5,5		Höf / Lembach						11:12	11:11	
12,0	3,8		Brodersdorf " Achtung Radar "						11:18	11:17	
13,4	1,4		Wilfersdorf						11:20	11:19	
15,1	1,7		Ludersdorf						11:22	11:21	
15,3	0,2		Kreisverkehr gerade						11:22	11:21	
16,0	0,7		Rechts Richtung Gleisdorf						11:24	11:22	
16,3	0,3	362	Gleisdorf						11:24	11:23	
16,8	0,5		Bahnübergang Lichtsignal						11:25	11:24	
16,9	0,1		Rechts Richtung Fürstenfeld						11:25	11:24	
17,0	0,1		Links Richtung Fürstenfeld						11:25	11:24	
17,2	0,2		Links Richtung Zentrum						11:25	11:24	
17,6	0,4		Rechts Richtung Fürstenfeld						11:26	11:25	
18,0	0,4		Ampel Links Richtung Fürstenfeld						11:27	11:25	
18,8	0,8		Wünschendorf / Kogl						11:28	11:26	
26,1	7,3		Untergroßbau						11:39	11:37	
27,1	1,0		Kreisverkehr gerade Richtung Ilz						11:40	11:38	
28,7	1,6	332	Gnies					3x FBT	11:43	11:41	
31,8	3,1		Nestelbach im Ilztal						11:47	11:45	
34,1	2,3		Dörfel bei Ilz						11:51	11:48	
34,4	0,3	299	Ilz						11:51	11:49	
35,7	1,3		Rechts Richtung Feldbach / Riegersburg			B 66			11:53	11:51	
39,8	4,1		Walkersdorf						11:59	11:56	
41,9	2,1		Neustift						12:02	11:59	
44,9	3,0		Lembach / Egg						12:07	12:04	
46,8	1,9		Riegersburg						12:10	12:06	
49,0	2,2		Kornberg						12:13	12:10	
53,9	4,9	282	Rechts Richtung Markt Hartmannsdorf			L 325			12:20	12:17	




**Sportunion Radclub Laßnitzhöhe**  
**Organisator :Franz Pichler**  
**pichler@lassnitzhoehe.gv.at**  
**0664 / 2403482**

<b>Radrennen Rund um Laßnitzhöhe</b>									
<b>Start / Départ :</b>		<b>Laßnitzhöhe</b>		<b>Startzeit / Temps du départ :</b>				<b>11:00 Uhr</b>	
<b>Ziel / Arrivée :</b>		<b>Laßnitzhöhe</b>						<b>540 Meter</b>	
Gesamt km	Einzel- km	Höhe in	<b>15.Sep.13</b> Kategorie: Elite, U / 23		Straßen Bezeichnung	BW Sprint	FBT KV	Geschwindigkeit	
		Meter	  					BÜ #	Km/h
56,0	2,1		Wetzelsdorf					12:24	12:20
56,9	0,9		Wieden				FBT	12:25	12:21
58,7	1,8		Auersbach				FBT	12:28	12:23
62,0	3,3		Reith					12:33	12:28
63,5	1,5	329	Markt Hartmannsdorf					12:35	12:30
64,2	0,7		Links Richtung Graz / Gleisdorf		I 366		← FBT	12:36	12:31
67,1	2,9		Pöllau				FBT	12:40	12:35
70,2	3,1		Sommerberg					12:45	12:40
73,0	2,8		Rechts Richtung Höfsätten		alte B 68		→	12:49	12:44
74,0	1,0		Hofstätten / Obertrum				FBT	12:51	12:45
74,5	0,5		Pirching				3x FBT	12:51	12:46
75,2	0,7		Kreisverkehr Rechts		B 68			12:52	12:47
75,8	0,6		Wünschendorf				FBT	12:53	12:48
76,8	1,0	362	Gleisdorf Kreisverkehr Rechts Richtung Zentrum					12:55	12:49
77,2	0,4		Ampel gerade					12:55	12:50
78,0	0,8		Links Richtung Graz / Ries		B 65		←	12:57	12:51
78,1	0,1		Links Richtung Zentrum				←	12:57	12:51
78,4	0,3		Bahnübersetzung leicht Rechts Richtung Graz / Ries					12:57	12:52
79,4	1,0		rechts Richtung Ortsdurchfahrt Ludersdorf		Gem.		→	12:59	12:53
79,9	0,5		Ludersdorf Kreisverkehr rechts Richtung Graz / Ries					12:59	12:54
81,1	1,2		Wilfersdorf					13:01	12:55
82,9	1,8		Brodersdorf					13:04	12:58
86,3	3,4		Höf / Lembach					13:09	13:03
91,5	5,2		Links Richtung Laßnitzhöhe		L326		←	13:17	13:10
92,2	0,7		Hönigtal				2 x FBT	13:18	13:11
94,4	2,2	540	Laßnitzhöhe					13:21	13:14
95,2	0,8		Fahrbahntrennung Links					13:22	13:16
<b>95,3</b>	<b>0,1</b>	<b>530</b>	<b>1. Zieldurchfahrt Laßnitzhöhe</b>		<b>I 326</b>			<b>13:22</b>	<b>13:16</b>
97,4	2,1		OE Laßnitzhöhe					13:26	13:19
97,5	0,1	510	rechts Richtung Autorial		L 311		→	13:26	13:19



Sportunion Radclub Laßnitzhöhe  
 Organisator :Franz Pichler  
 pichler@lassnitzhoehe.gv.at  
 0664 / 2403482

<b>Radrennen Rund um Laßnitzhöhe</b>									
Start / Départ :		Laßnitzhöhe			Startzeit / Temps du départ :			11:00 Uhr	
Ziel / Arrivée :		Laßnitzhöhe						540 Meter	
Gesamt km	Einzel- km	Höhe in	15.Sep.13 Kategorie: Elite, U / 23		Straßen Bezeichnung	BW Sprint	FBT KV	Geschwindigkeit 40   42	
Meter		 		 BÜ #		Km/h			
97,6	0,1		links Richtung Vasoldsberg / Steinberg		Gem.		← FBT	13:26	13:19
97,9	0,3		gerade Richtung Steinberg					13:26	13:19
99,7	1,8	500	OB Steinberg					13:29	13:22
100,7	1,0		OE Steinberg					13:31	13:23
101,8	1,1		Beginn Gefälle " Achtung "					13:32	13:25
102,7	0,9		Ende Gefälle / Autobahn Unterführung					13:34	13:26
103,0	0,3	370	OB Hart b. Graz					13:34	13:27
103,1	0,1		rechts Richtung Autorial		L 311		→	13:34	13:27
104,3	1,2		OE Hart b. Graz				FBT	13:36	13:29
105,3	1,0	410	OB Autorial					13:37	13:30
105,9	0,6		OE Autorial				FBT	13:38	13:31
108,3	2,4		links Richtung Tomscheweg		Gem.		←	13:42	13:34
108,8	0,5	430	OB Tomsche - Ort					13:43	13:35
109,3	0,5		OE Tomsche - Ort					13:43	13:36
109,7	0,4		OB Tomsche - Tal					13:44	13:36
110,2	0,5		OE Tomsche - Tal					13:45	13:37
110,4	0,2		Beginn Steigung					13:45	13:37
111,2	0,8		OB Laßnitzhöhe					13:46	13:38
<b>111,7</b>	<b>0,5</b>	<b>530</b>	<b>2. Zieldurchfahrt Bergwertung</b>		<b>L 326</b>	<b>BW</b>		<b>13:47</b>	<b>13:39</b>
113,8	2,1		OE Laßnitzhöhe					13:50	13:42
113,9	0,1	510	rechts Richtung Autorial		L 311		→	13:50	13:42
114,0	0,1		links Richtung Vasoldsberg / Steinberg		Gem.		← FBT	13:51	13:42
114,3	0,3		gerade Richtung Steinberg					13:51	13:43
115,2	0,9		halbrechts Richtung Steinberg				↗	13:52	13:44
117,0	1,8	500	OB Steinberg					13:55	13:47
118,0	1,0		OE Steinberg					13:57	13:48
119,1	1,1		Beginn Gefälle " Achtung "					13:58	13:50
120,0	0,9		Ende Gefälle / Autobahn Unterführung					14:00	13:51
120,3	0,3	370	OB Hart b. Graz					14:00	13:51
120,4	0,1		rechts Richtung Autorial		L 311		→	14:00	13:52

Sportunion Radclub Laßnitzhöhe  
 Organisator :Franz Pichler  
 pichler@lassnitzhoehe.gv.at  
 0664 / 2403482

<b>Radrennen Rund um Laßnitzhöhe</b>									
Start / Départ :		Laßnitzhöhe		Startzeit / Temps du départ :				11:00 Uhr	
Ziel / Arrivée :		Laßnitzhöhe						540 Meter	
Gesamt km	Einzel- km	Höhe in Meter	15.Sep.13 Kategorie: Elite, U / 23		Straßen Bezeichnung	BW Sprint	FBT KV	Geschwindigkeit 40   42	
			 					BÜ #	Km/h
121,6	1,2		OE Hart b. Graz				FBT	14:02	13:53
122,6	1,0	410	OB Autal					14:03	13:55
123,2	0,6		OE Autal				FBT	14:04	13:56
125,6	2,4		links Richtung Tomscheweg		Gem.		←	14:08	13:59
126,1	0,5	430	OB Tomsche - Ort					14:09	14:00
126,6	0,5		OE Tomsche - Ort					14:09	14:00
127,0	0,4		OB Tomsche - Tal					14:10	14:01
127,5	0,5		OE Tomsche - Tal					14:11	14:02
127,7	0,2		Beginn Steigung					14:11	14:02
128,5	0,8		OB Laßnitzhöhe					14:12	14:03
<b>129,0</b>	<b>0,5</b>	<b>530</b>	<b>3. Zieldurchfahrt Sprint</b>		<b>L 326</b>	<b>SP</b>		<b>14:13</b>	<b>14:04</b>
131,1	2,1		OE Laßnitzhöhe					14:16	14:07
131,2	0,1	510	rechts Richtung Autal		L 311		→	14:16	14:07
131,3	0,1		links Richtung Vasoldsberg / Steinberg		Gem.		← FBT	14:16	14:07
131,6	0,3		gerade Richtung Steinberg					14:17	14:08
132,5	0,9		halbrechts Richtung Steinberg				↗	14:18	14:09
134,3	1,8	500	OB Steinberg					14:21	14:11
135,3	1,0		OE Steinberg					14:22	14:13
136,4	1,1		Beginn Gefälle " Achtung "					14:24	14:14
137,3	0,9		Ende Gefälle / Autobahn Unterführung					14:25	14:16
137,6	0,3	370	OB Hart b. Graz					14:26	14:16
137,7	0,1		rechts Richtung Autal		L 311		→	14:26	14:16
138,9	1,2		OE Hart b. Graz				FBT	14:28	14:18
139,9	1,0	410	OB Autal					14:29	14:19
140,5	0,6		OE Autal				FBT	14:30	14:20
142,9	2,4		links Richtung Tomscheweg		Gem.		←	14:34	14:24
143,4	0,5	430	OB Tomsche - Ort					14:35	14:24
143,9	0,5		OE Tomsche - Ort					14:35	14:25
144,3	0,4		OB Tomsche - Tal					14:36	14:26
144,8	0,5		OE Tomsche - Tal					14:37	14:26

**Sportunion Radclub Laßnitzhöhe**  
**Organisator :Franz Pichler**  
**pichler@lassnitzhoehe.gv.at**  
**0664 / 2403482**

<b>Radrennen Rund um Laßnitzhöhe</b>									
<b>Start / Départ :</b>		<b>Laßnitzhöhe</b>		<b>Startzeit / Temps du départ :</b>				<b>11:00 Uhr</b>	
<b>Ziel / Arrivée :</b>		<b>Laßnitzhöhe</b>						<b>540 Meter</b>	
Gesamt km	Einzel- km	Höhe in Meter	<b>15.Sep.13</b> Kategorie: Elite, U / 23		Straßen Bezeichnung	BW Sprint	FBT KV	Geschwindigkeit 40   42	
			  					BÜ #	Km/h
145,0	0,2		Beginn Steigung					14:37	14:27
145,8	0,8		OB Laßnitzhöhe					14:38	14:28
<b>146,3</b>	<b>0,5</b>	<b>530</b>	<b>4 . Zieldurchfahrt</b>		<b>L 326</b>			<b>14:39</b>	<b>14:29</b>
148,4	2,1		OE Laßnitzhöhe					14:42	14:32
148,5	0,1	510	rechts Richtung Autorial		L 311		→	14:42	14:32
148,6	0,1		links Richtung Vasoldsberg / Steinberg		Gem.		← FBT	14:42	14:32
148,9	0,3		gerade Richtung Steinberg					14:43	14:32
149,8	0,9		halbrechts Richtung Steinberg				↗	14:44	14:34
151,6	1,8	500	OB Steinberg					14:47	14:36
152,6	1,0		OE Steinberg					14:48	14:38
153,7	1,1		Beginn Gefälle " Achtung "					14:50	14:39
154,6	0,9		Ende Gefälle / Autobahn Unterführung					14:51	14:40
154,9	0,3	370	OB Hart b. Graz					14:52	14:41
155,0	0,1		rechts Richtung Autorial		L 311		→	14:52	14:41
156,2	1,2		OE Hart b. Graz				FBT	14:54	14:43
157,2	1,0	410	OB Autorial					14:55	14:44
157,8	0,6		OE Autorial				FBT	14:56	14:45
160,2	2,4		links Richtung Tomscheweg		Gem.		←	15:00	14:48
160,7	0,5	430	OB Tomsche - Ort					15:01	14:49
161,2	0,5		OE Tomsche - Ort					15:01	14:50
161,6	0,4		OB Tomsche - Tal					15:02	14:50
162,1	0,5		OE Tomsche - Tal					15:03	14:51
162,3	0,2		Beginn Steigung					15:03	14:51
163,1	0,8		OB Laßnitzhöhe					15:04	14:53
<b>163,6</b>	<b>0,5</b>	<b>530</b>	<b>Zieleinlauf Rund um Laßnitzhöhe</b>		<b>L 326</b>			<b>15:05</b>	<b>14:53</b>

Sportunion Radclub Laßnitzhöhe  
 Organisator :Franz Pichler  
 pichler@lassnitzhoehe.gv.at  
 0664 / 2403482

<b>Radrennen Rund um Laßnitzhöhe</b>										
<b>Start / Départ :</b>		<b>Laßnitzhöhe</b>			<b>Startzeit / Temps du départ :</b>			<b>11:00 Uhr</b>		
<b>Ziel / Arrivée :</b>		<b>Laßnitzhöhe</b>						<b>540 Meter</b>		
Gesamt	Einzel-	Höhe	<b>15.Sep.13</b>			Straßen	BW	FBT	Geschwindigkeit	
km	km	in	Kategorie: Elite, U / 23			Bezeichnung	Sprint	KV	40	42
Meter									BÜ #	Km/h

Sportunion Radclub Laßnitzhöhe  
 Organisator :Franz Pichler  
 pichler@lassnitzhoehe.gv.at  
 0664 / 2403482

<b>Radrennen Rund um Laßnitzhöhe</b>										
<b>Start / Départ :</b>		Laßnitzhöhe			<b>Startzeit / Temps du départ :</b>			11:00 Uhr		
<b>Ziel / Arrivée :</b>		Laßnitzhöhe						540 Meter		
Gesamt	Einzel-	Höhe	15.Sep.13			Straßen	BW	FBT	Geschwindigkeit	
km	km	in	Kategorie: Elite, U / 23			Bezeichnung	Sprint	KV	40	42
Meter									 BÜ # Km/h	
										
										

**Sportunion Radclub Laßnitzhöhe**  
**Organisator :Franz Pichler**  
**pichler@lassnitzhoehe.gv.at**  
**0664 / 2403482**



**Sportunion Radclub Laßnitzhöhe**  
**Organisator :Franz Pichler**  
**pichler@lassnitzhoehe.gv.at**  
**0664 / 2403482**

**Sportunion Radclub Laßnitzhöhe**  
**Organisator :Franz Pichler**  
**pichler@lassnitzhoehe.gv.at**  
**0664 / 2403482**

**Sportunion Radclub Laßnitzhöhe**  
**Organisator :Franz Pichler**  
**pichler@lassnitzhoehe.gv.at**  
**0664 / 2403482**

**Sportunion Radclub Laßnitzhöhe**  
**Organisator :Franz Pichler**  
**pichler@lassnitzhoehe.gv.at**  
**0664 / 2403482**

**Sportunion Radclub Laßnitzhöhe**  
**Organisator :Franz Pichler**  
**pichler@lassnitzhoehe.gv.at**  
**0664 / 2403482**

**Sportunion Radclub Laßnitzhöhe**  
**Organisator :Franz Pichler**  
**pichler@lassnitzhoehe.gv.at**  
**0664 / 2403482**